


	<p>SuedOstLink - BBPlG Vorhaben Nr. 5 und Nr. 5a -</p> <p>Abschnitt B Thüringen / Sachsen</p> <p>Unterlagen gemäß § 76 Abs. 3 VwVfG</p>	
		<p>Das Vorhaben Nr.5 im SuedOstLink ist von der Europäischen Union gefördert; sie haftet nicht für die Inhalte.</p>  <p>Kofinanziert von der Fazilität „Connecting Europe“ der Europäischen Union</p>

**Anlage K3.1.65.3.1**  
Tabelle - Grundwasserabsenkung in Verbindung mit Entwässerungselementen  
**PLANÄNDERUNG II**

Festgestellt nach § 24 NABEG

Bonn, den 19.12.25

*i.A. J. Helle* 

Ersteller: G.U.B. INGENIEUR AG IM AUFTRAG VON INGE BM SOL

Dok.: SOL\_ARG\_B0\_21K31\_ANT\_8144\_B0\_WHB-B-906\_00\_F.docx

Anlage K3.1.65.3.1 – Grundwasserabsenkung

Lageplan	Km		Rechtswert	Hochwert	Beantragte Flurstücke				Dauer (d)	Teilbereich	Nr. Einleitstelle (Ei)	Beantragte Einleitmenge		Versickerungsfläche (m²)		Überwachungs- parameter	Sonstige Hinweise
	Von	bis	von – bis	von – bis	Gemeinde	Gemarkung	Flur	Flurstück				Q (m³/h)	V (m³)	berechnet	angenommen		
K3.1.65.2	15+269	15+303	32707239,40 - 32707256,86	5642042,67 - 5642013,56	Kraftsdorf	Rüdersdorf	2	115/4 119/15 88	35	WHB-B-906.1-1	E-B-90.1 (32707262,1 5/ 5642036,58)	10,21	8.750	-	-	pH, Leitfähigkeit, abfiltrierbare Stoffe, MKW	-